


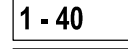



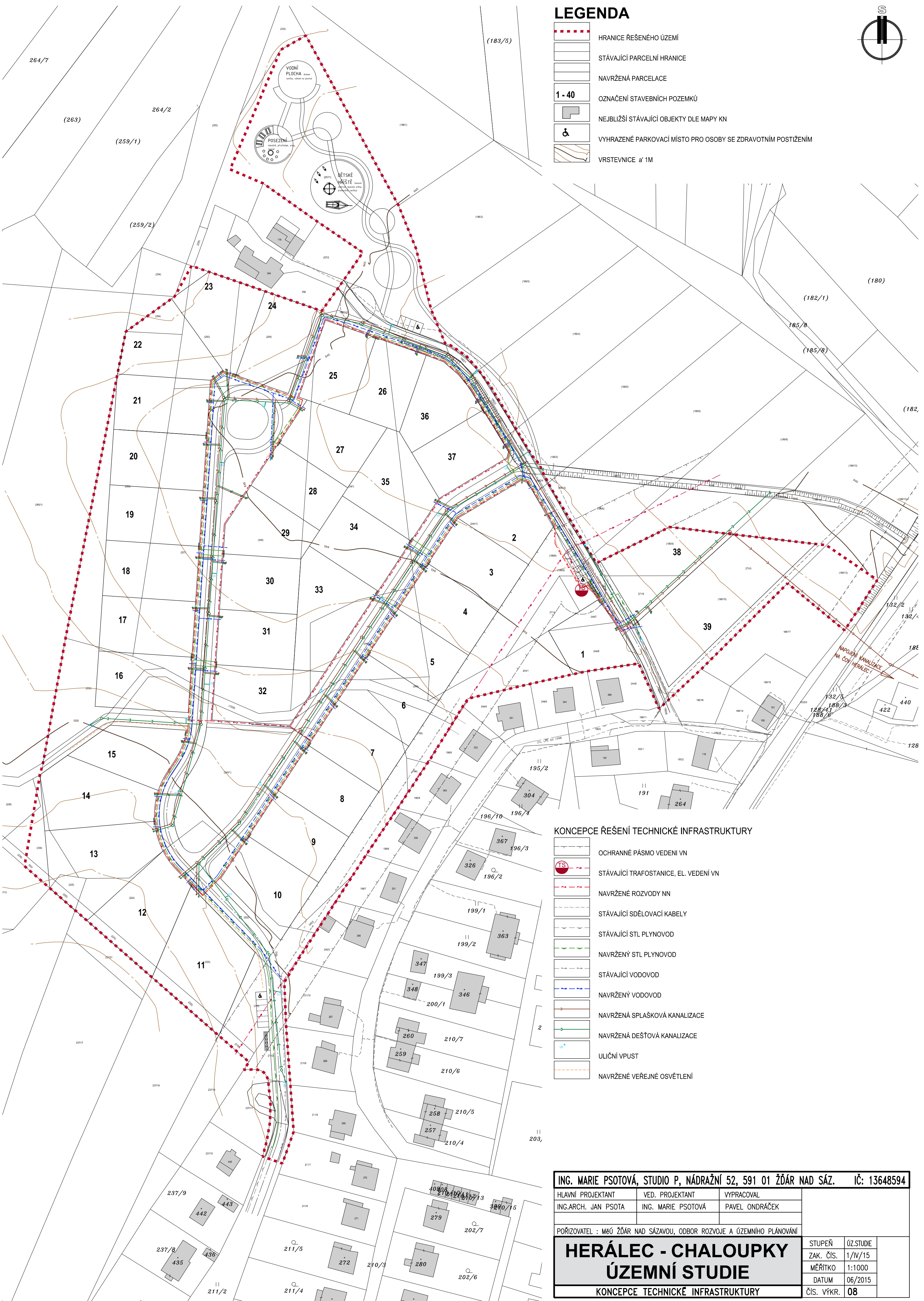
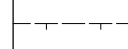













LEGENDA

-  HRANICE ŘEŠENÉHO ÚZEMÍ
-  STÁVAJÍCÍ PARCELNÍ HRANICE
-  NAVRŽENÁ PARCELACE
-  OZNAČENÍ STAVEBNÍCH POZEMKŮ
-  NEJBLIŽŠÍ STÁVAJÍCÍ OBJEKTY DLE MAPY KN
-  VYHRAZENÉ PARKOVACÍ MÍSTO PRO OSOBY SE ZDRAVOTNÍM POSTIŽENÍM
-  VRSTEVNICE a' 1M



KONCEPCE ŘEŠENÍ TECHNICKÉ INFRASTRUKTURY

-  OCHRANNÉ PÁSMO VEDENÍ VN
-  STÁVAJÍCÍ TRAFOSTANICE, EL. VEDENÍ VN
-  NAVRŽENÉ ROZVODY NN
-  STÁVAJÍCÍ SDĚLOVACÍ KABELY
-  STÁVAJÍCÍ STL PLYNOVOD
-  NAVRŽENÝ STL PLYNOVOD
-  STÁVAJÍCÍ VODOVOD
-  NAVRŽENÝ VODOVOD
-  NAVRŽENÁ SPLAŠKOVÁ KANALIZACE
-  NAVRŽENÁ DEŠŤOVÁ KANALIZACE
-  ULIČNÍ VPUST
-  NAVRŽENÉ VEŘEJNÉ OSVĚTLENÍ

ING. MARIE PSOTOVÁ, STUDIO P, NÁDRAŽNÍ 52, 591 01 ŽDĀR NAD SĀZ. IČ: 13648594			
HLAVNÍ PROJEKTANT	VED. PROJEKTANT	VYPRACOVAL	
ING.ARCH. JAN PSOTA	ING. MARIE PSOTOVÁ	PAVEL ONDRÁČEK	
POŘIZOVATEL : MĚÚ ŽDĀR NAD SĀZAVOU, ODBOR ROZVOJE A ÚZEMNÍHO PLÁNOVÁNÍ			
HERÁLEC - CHALOUPKY ÚZEMNÍ STUDIE		STUPEŇ	ÚZ.STUDIE
		ZAK. ČÍS.	1/W/15
KONCEPCE TECHNICKÉ INFRASTRUKTURY		MĚŘÍTKO	1:1000
		DATUM	06/2015
		ČÍS. VÝKR.	08