


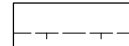












-  HRANICE ŘEŠENÉHO ÚZEMÍ
-  STÁVAJÍCÍ PARCELNÍ HRANICE
-  NAVRŽENÁ PARCELACE
-  OZNAČENÍ STAVEBNÍCH POZEMKŮ

- TECHNICKÁ INFRASTRUKTURA**
-  OCHRANNÉ PÁSMO VEDENÍ VN
 -  STÁVAJÍCÍ TRAFOSTANICE, EL. VEDENÍ VN
 -  NAVRŽENÉ ROZVODY NN
 -  STÁVAJÍCÍ SDĚLOVACÍ KABELY
 -  STÁVAJÍCÍ STL PLYNOVOD
 -  NAVRŽENÝ STL PLYNOVOD
 -  STÁVAJÍCÍ VODOVOD
 -  NAVRŽENÝ VODOVOD
 -  NAVRŽENÁ SPLAŠKOVÁ KANALIZACE
 -  NAVRŽENÁ DEŠŤOVÁ KANALIZACE
 -  NAVRŽENÉ VEŘEJNÉ OSVĚTLENÍ

ING. MARIE PSOTOVÁ, STUDIO P, NÁDRAŽNÍ 52, 591 01 ŽĎÁR NAD SÁZ. IČ: 13648594

HLAVNÍ PROJEKTANT	VED. PROJEKTANT	VYPRACOVAL
ING. ARCH. JAN PSOTA	ING. MARIE PSOTOVÁ	PAVEL ONDRÁČEK

POŘIZOVATEL : MĚÚ ŽĎÁR NAD SÁZAVOU, ODBOR ROZVOJE A ÚZEMNÍHO PLÁNOVÁNÍ

HERÁLEC - CHALOUPKY ÚZEMNÍ STUDIE KONCEPCE TECH. INFRASTRUKTURY – PŘEHLEDNÁ SITUACE	STUPEŇ	ÚZ.STUDIE
	ZAK. ČÍS.	1/IV/15
	MĚŘITKO	1:2000
	DATUM	06/2015
ČÍS. VÝKR. 07		