

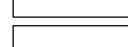









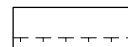




LEGENDA

-  HRANICE ŘEŠENÉHO ÚZEMÍ
-  STÁVÁJÍCÍ PARCELNÍ HRANICE
-  NAVRŽENÁ PARCELACE
-  OZNAČENÍ STAVEBNÍCH POZEMLÍ
-  NEJBLIŽŠÍ STÁVÁJÍCÍ OBJEKTY DLE MAPY KN
-  VYHRAZENÉ PARKOVACÍ MÍSTO PRO OSOBY SE ZDRAVOTNÍM POSTIŽENÍM
-  VRSTEVNICE a' 1M

KONCEPCE ŘEŠENÍ DOPRAVNÍ INFRASTRUKTURY

-  NAVRŽENÁ MÍSTNÍ KOMUNIKACE S POVRCHEM Z ASFALTOVÉHO BETONU
-  NAVRŽENÁ MÍSTNÍ KOMUNIKACE S DLÁŽDĚNÝM POVRCHEM
-  OSTATNÍ POJÍŽDĚNÉ PLOCHY S DLÁŽDĚNÝM POVRCHEM
-  KOMUNIKACE PRO PĚŠÍ S DLÁŽDĚNÝM POVRCHEM
-  VODÍCÍ LINIE PRO NEVIDOMÉ A SLABOZRAKÉ
-  ROZHLEDOVÉ TROJÚHELNÍKY NA NAVRŽENÝCH MÍSTNÍCH KOMUNIKACÍCH
-  SILNICE II/350
-  OP SILNICE II/350

ING. MARIE PSOTOVÁ, STUDIO P, NÁDRAŽNÍ 52, 591 01 ŽDĀR NAD SĀZ. IČ: 13648594		
HLAVNÍ PROJEKTANT	VED. PROJEKTANT	VYPRACOVAL
ING. ARCH. JAN PSOTA	ING. MARIE PSOTOVÁ	PAVEL ONDRÁČEK
POŘIZOVATEL : MĚÚ ŽDĀR NAD SĀZAVOU, ODBOR ROZVOJE A ÚZEMNÍHO PLÁNOVÁNÍ		
HERÁLEC - CHALOUPKY		STUPEŇ
ÚZEMNÍ STUDIE		ÓZ.STUDIE
KONCEPCE DOPRAVNÍ INFRASTRUKTURY		ZAK. ČÍS. 1/W/15
		MĚŘITKO 1:1000
		DATUM 06/2015
		ČÍS. VÝKR. 06

